



Loteria

SISTEMAS  
SEGUROS

EMPEZAR





# 1era Ronda



LOTERIA SISTEMAS SEGUROS

TABLA 4

17 Caja de avance para ciclistas	37 Caminatas Comunitarias y Paseos en bici	11 Extension de banqueta	3 Topes
47 Funcionarios electos	22 Parques Pequeños o Parquitos	32 Atención urgente después de un choque	9 Cruce peatonal elevado
30 Historias de la Via Publica	4 Zona de límites de velocidad reducidas	13 Aviso rectangular de luces rapidas destellantes (RRFB)	52 Sistema de cartografía de lesiones en el transporte (TIMS)
8 Arcén pavimentado	50 Planes maestros peatonales y ciclistas	31 Evaluaciones de la seguridad peatonal y ciclista	19 Estacionamiento de bicicletas

California Walks | UC Berkeley SafeTREC

LOTERIA SISTEMAS SEGUROS

TABLA 4

17 Caja de avance para ciclistas	37 Caminatas Comunitarias y Paseos en bici	11 Extension de banqueta	3 Topes
47 Funcionarios electos	22 Parques Pequeños o Parquitos	32 Atención urgente después de un choque	9 Cruce peatonal elevado
30 Historias de la Via Publica	4 Zona de límites de velocidad reducidas	13 Aviso rectangular de luces rapidas destellantes (RRFB)	52 Sistema de cartografía de lesiones en el transporte (TIMS)
8 Arcén pavimentado	50 Planes maestros peatonales y ciclistas	31 Evaluaciones de la seguridad peatonal y ciclista	19 Estacionamiento de bicicletas

California Walks | UC Berkeley SafeTREC

# Cuatro

# EN UNA LINEA





# 2a Ronda

LOTERIA SISTEMAS SEGUROS

TABLA 4

17 Caja de avance para ciclistas	37 Caminatas Comunitarias y Peatonales	11 Extension de banquetas	3 Topes
47 Funcionarios electos	22 Parques Pequeños o Parques	32 Atención urgente después de un accidente	9 Cruce peatonal elevado
30 Historias de la Vía Pública	4 Zona de límites de velocidad reducidas	13 Aviso rectangular de luces rapidas destellantes (RRFB)	52 Sistema de cartografía de lesiones en el transporte
8 Arcén pavimentado	50 Planes maestros peatonales y ciclistas	31 Evaluaciones de la seguridad peatonal y ciclista	19 Estacionamiento de bicicletas

California Walks | UC Berkeley SafeTREC



# Tabla

# LLENA





A jugar

LOTERIA



12  
Avanzamiento para  
peatones



13  
Aviso rectangular de luces  
rapidas destellantes (RRFB)



29  
Voz de foto y video



10  
Marcas de alta  
visibilidad



2  
Glorieta vecinal



48  
Acuerdo de Beneficios  
Comunitarios



35  
Homenaje en la  
carretera




4  
Zona de límites  
velocidad reducida



26  
Programa  
Ganate una bici








13


Aviso rectangular de luces  
rapidas destellantes (RRFB)





29


# Voz de foto y video





32



# Atención urgente después de un choque





21

Calles lentas





25

# Rutas seguras designadas





22

# Parques Pequeños o Parquécitos





51


# Programa de desviación para ciclistas





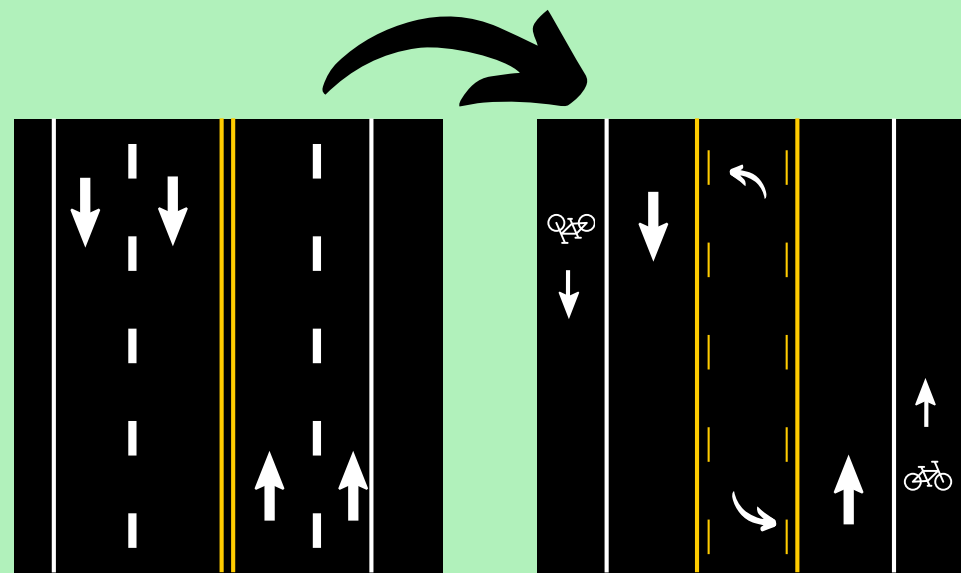
39

# Programa Promotorxs






1  
Reconfiguración de  
carreteras





24

# Construcción de proyectos temporales y rápidos





26

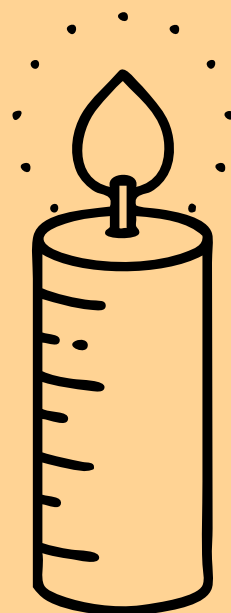
# Programa Ganate una bici





36


# Día de Conmemoración Mundial





50

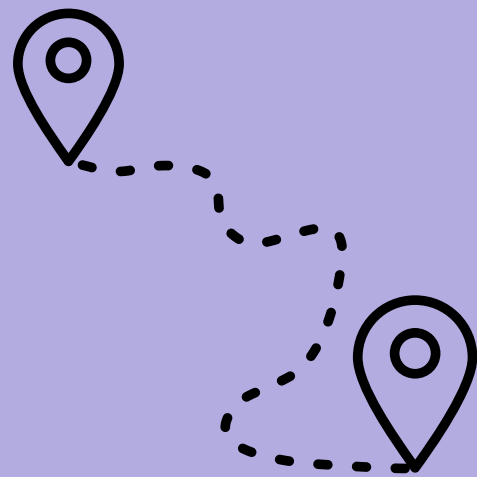
# Planes maestros peatonales y ciclistas





40

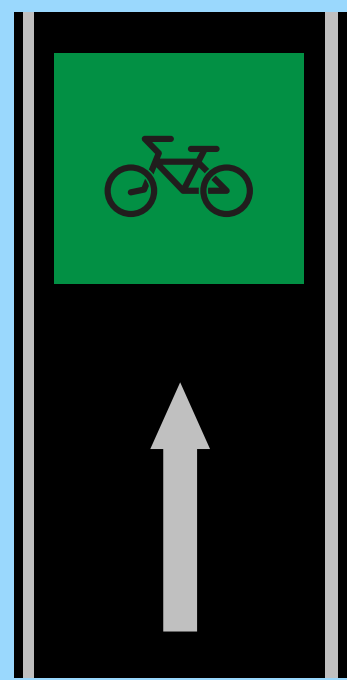
# Programa de Rutas Seguras a la Escuela (SRTS)





17

# Caja de avance para ciclistas





44

# Tren de bicicleta



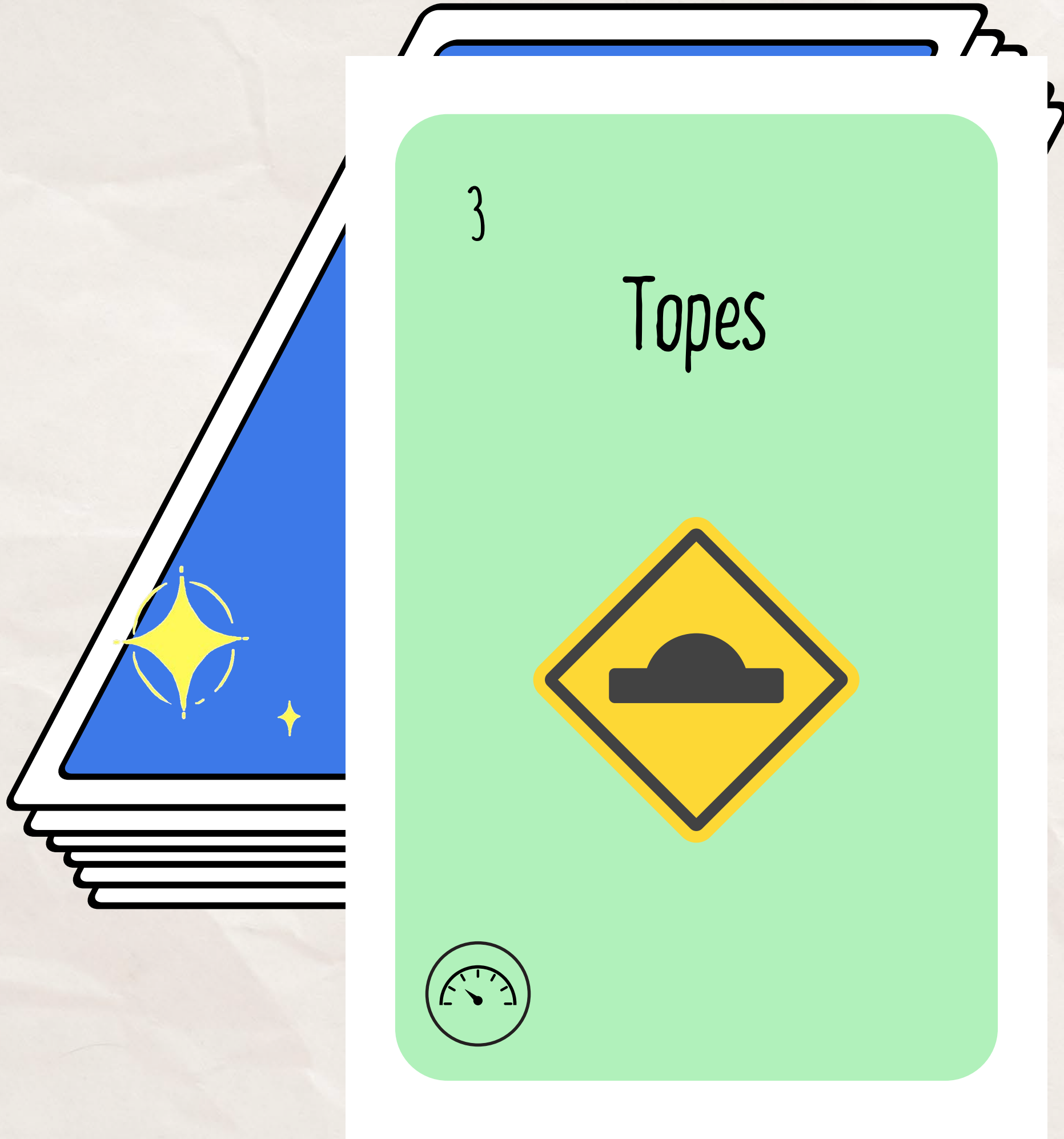


9

# Cruce peatonal elevado







3

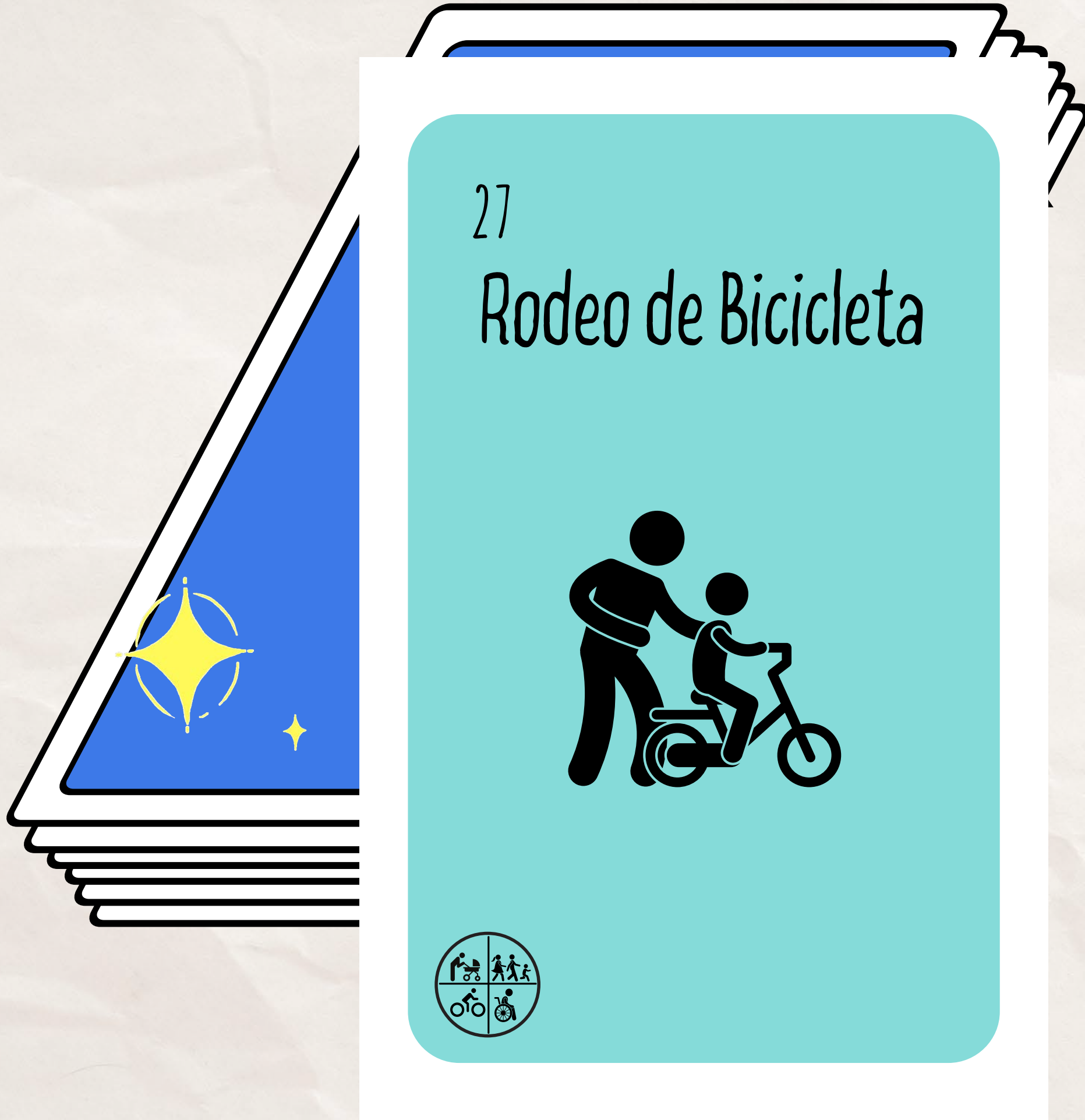
Topes





27

# Rodeo de Bicicleta





15

# Señalización fluorescente



52

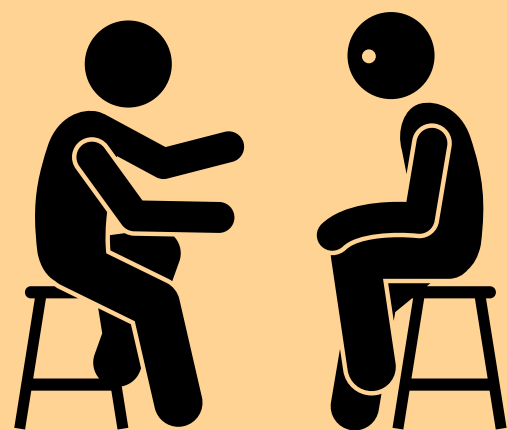
# Sistema de cartografía de lesiones en el transporte (TIMS)





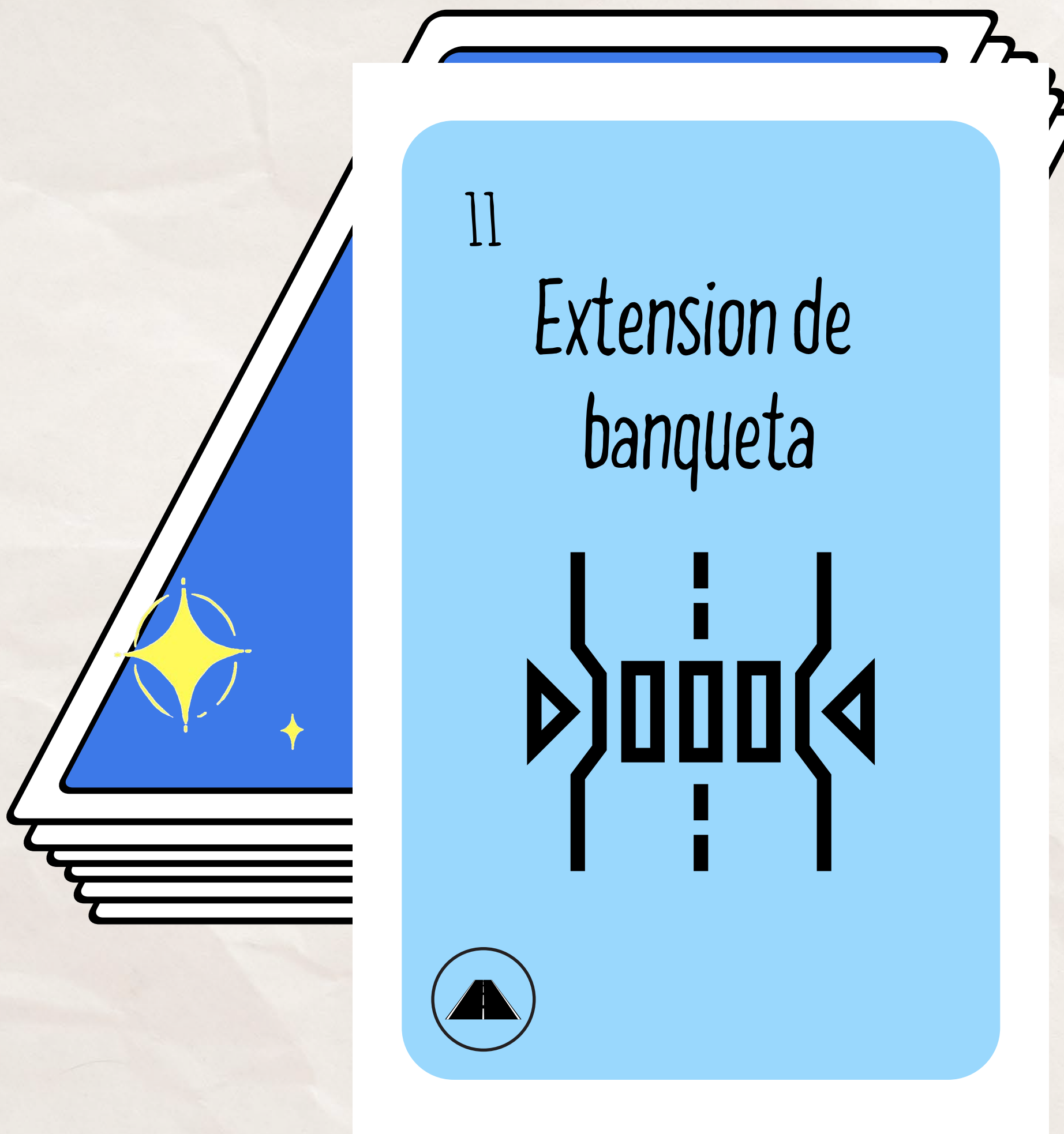
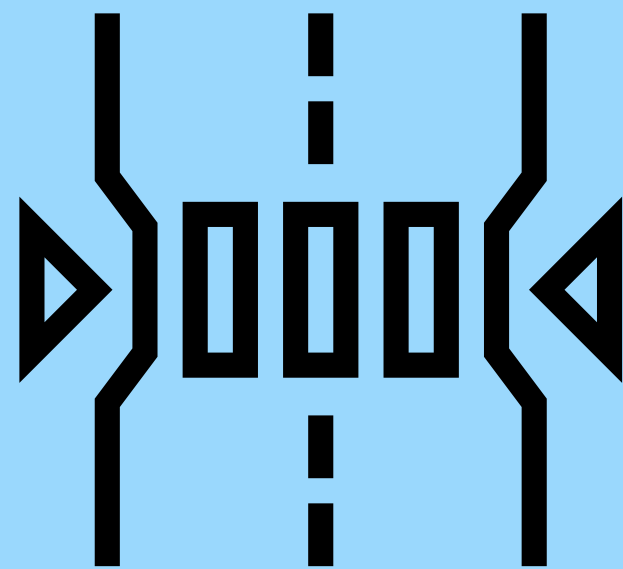
33

Enfrentar trauma  
relacionado con la  
violencia de tráfico



11

Extension de  
banqueta





43

# Caravana Escolar



48


# Acuerdo de Beneficios Comunitarios






5

# Programa de concienciación de velocidad vecinal



19


# Estacionamiento de bicicletas






49

# Comités de asesores ciclistas y/o peatonales



23


# Proyecto de demostración temporal






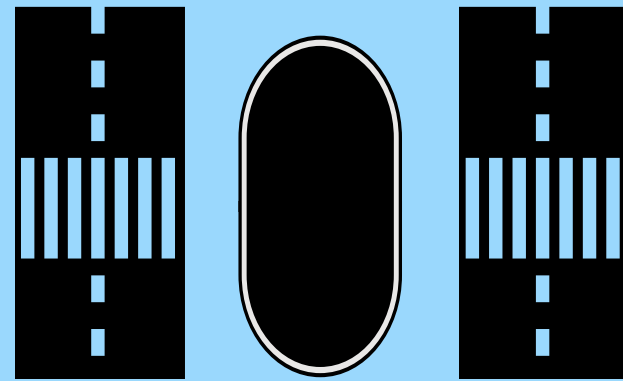
31

# Evaluaciones de la seguridad peatonal y ciclista



14


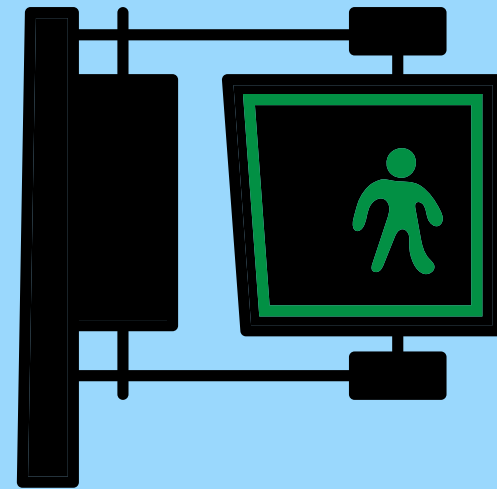
# Isla de Seguridad Peatonal





12

# Avanzamiento para peatones



37


# Caminatas Comunitarias y Paseos en bici






2

Glorieta vecinal



45

# Soluciones de utilización de terrenos







28

# Campana de mensaje sobre la seguridad peatonal



16


# Carriles para bicicletas






34

# Respuestas a crisis coordinada y entre agencias



7


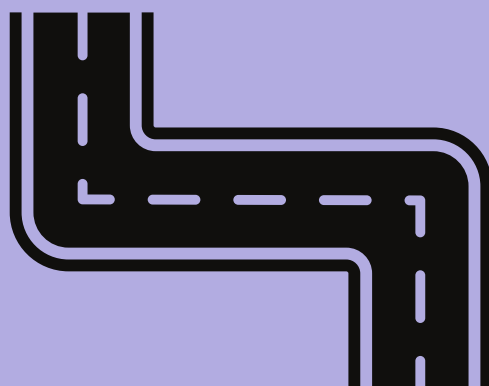
# Banquetas






42

# Programa de Refugio Seguro



46


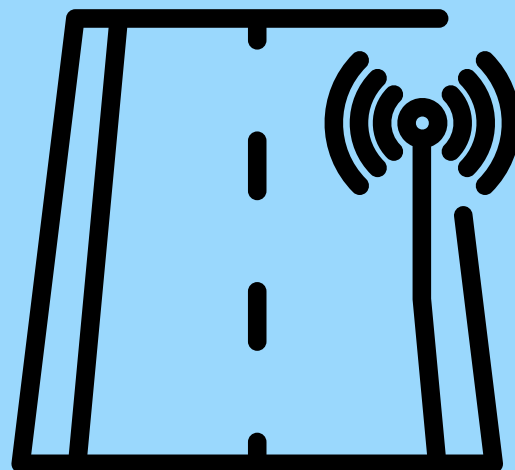
# Inversiones en transporte público





18

# Sensores de bicicleta



47


# Funcionarios electos






35

# Homenaje en la carretera



6



# Iluminacion a escala peatonal





8

# Arcén pavimentado



41


# Programa de Guardias de cruces comunitarios o escolares





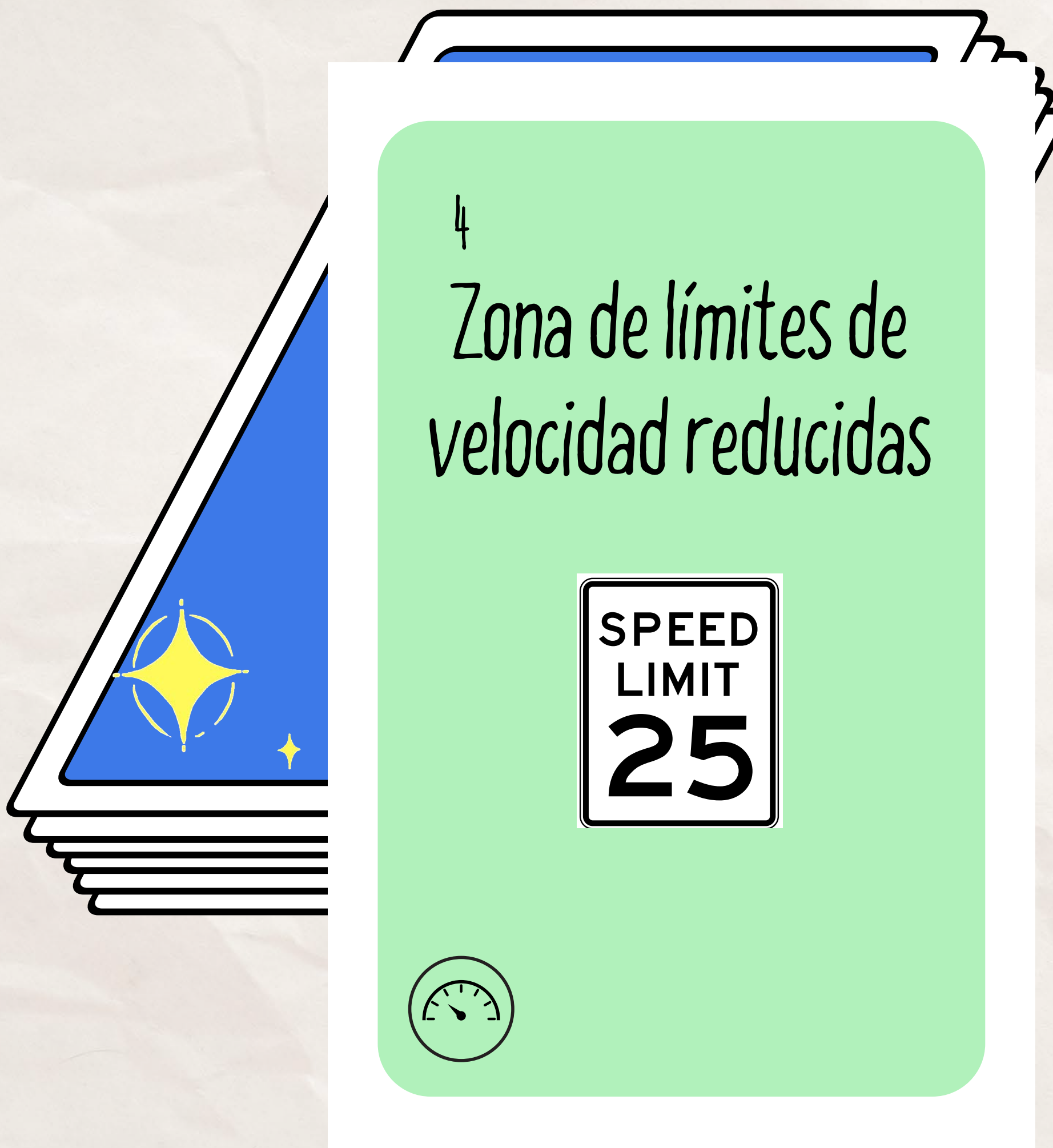
30

# Historias de la Via Publica



4


# Zona de límites de velocidad reducidas





38

# Campaña participativa



10



# Marcas de alta visibilidad





20

# Evento de Calles Abiertas



Gracias

POR JUGAR